





Legenda:

**HRANICE ÚZEMÍ**

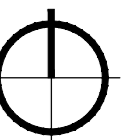
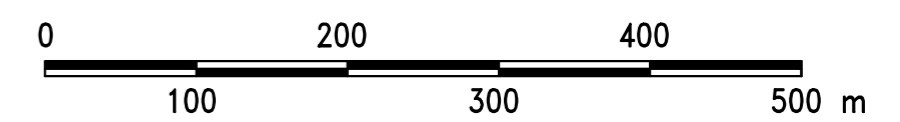
-  Hranice katastrálního území
-  Hranice řešeného území
-  Hranice zastavitelného území

**ZÁMĚRY ÚZEMNÍHO PLÁNU**


-  Plochy úprav a změn č.7 ÚP

**Záznam o účinnosti**

Územně plánovací dokumentace	<b>Změna č. 7 Územního plánu Obce Kácov</b>
Vydaná zastupitelstvem	<b>Městys Kácov</b>
Usnesením č. - č.j.	
dne	
Datum nabytí účinnosti	
Pořizovatel	<b>Městský úřad Kutná Hora, odbor regionálního rozvoje a územního plánování</b>
Jméno a příjmení	<b>Mgr. Věra Klimentová</b>
funkce	<b>referent odboru regionálního rozvoje a územního plánování</b>
Podpis a oprávněné úřední osoby pořizovatele	
Otisk úředního razítka	



**Změna č.7 ÚPO KÁCOV**

AKCE	STUPEŇ	Územní plán			
	POŘIZOVATEL	Kutná Hora	OKRES	KUTNÁ HORA	ČÍSLO VÝKRESU
ZPRACOVATEL	OBJEDNATEL	Městys Kácov	ZAK.ČÍSLO	2013-30	1.2
	 <b>C.H.S. Praha s.r.o.</b> PROJEKČNÍ A INŽENÝRSKÁ SPOLEČNOST		Osadní 10, 170 00 Praha 7 tel. 773656275, fax 220510048 e-mail: projekce@chspraha.cz		
ZPRACOVATEL	VED.PROJEKTU	Ing.arch. SIXTA	OBSAH		
	PROJEKTANT	Ing. arch. Procházka	<b>ZÁKLADNÍ ČLENĚNÍ ÚZEMÍ</b>		
	DATUM	08/2015			
MEŘÍTKO	1: 5000				