

# MĚSTYS KÁCOV

Městys Kácov  
Kácov 157  
285 09 Kácov  
okres Kutná Hora  
tel. 327 324 204  
fax 327 324 375  
e-mail: [oupodatelna@kacov.cz](mailto:oupodatelna@kacov.cz)

V Kácově dne 23.11.2009

## Věc: Zveřejnění záměru - nabídka k prodeji

Městys Kácov zveřejňuje svůj záměr a nabízí k prodeji pozemky

poz. č. 2098/10 o výměře 1279 m<sup>2</sup> - travní porost  
minimální cena podání za m<sup>2</sup> činí 300,00 Kč tj. 383 700,- Kč

poz. č. 2098/11 o výměře 1301 m<sup>2</sup> - travní porost  
minimální cena podání za m<sup>2</sup> činí 300,00 Kč tj. 390 300,- Kč

poz. č. 2098/12 o výměře 1296 m<sup>2</sup> - travní porost  
minimální cena podání za m<sup>2</sup> činí 300,00 Kč tj. 388 800,- Kč

poz. č. 2098/15 o výměře 1241 m<sup>2</sup> - travní porost  
minimální cena podání za m<sup>2</sup> činí 300,00 Kč tj. 372 300,- Kč

poz. č. 2098/16 o výměře 1433 m<sup>2</sup> - travní porost  
minimální cena podání za m<sup>2</sup> činí 300,00 Kč tj. 429 900,- Kč

poz. č. 2098/18 o výměře 1389 m<sup>2</sup> - travní porost  
minimální cena podání za m<sup>2</sup> činí 300,00 Kč tj. 416 700,- Kč


/pozemky v osadě Račíněves naproti hájovně/

To v k.ú. Kácov a obci Kácov, okr. Kutná Hora.

Jednotlivé nabídky zasílejte v zalepené obálce označené v levém horním rohu  
„Koupě pozemku p.č. ....o výměře .....m<sup>2</sup> – osada Račíněves“ do 9.12. 2009 na adresu  
Úřadu městysu Kácov.

Bližší informace poskytně Úřad městysu Kácov. Mapa k nahlédnutí v kanceláři městysu.  
Úřad městysu si vyhrazuje nepřijmout žádnou nabídku.

MĚSTYS KÁCOV  
285 09 KÁCOV  
IČO: 002 36 144



Jaroslav Buchal  
starosta Městysu Kácov

Vyvěšeno: 24.11.2009  
Sejmuto :



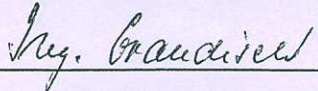
ÚŘAD MĚSTYSU KÁCOV  
285 09 KÁCOV  
okres Kutná Hora

**AZ DOSAVADNIHO A NOVEHO STAVU UDAJU KATASTRU NEMOVITOSTI**

Stav		Nový stav									
Výměra parcely	Druh pozemku Způsob využití	Označení pozemku parc. číslem	Výměra parcely ha m2	Druh pozemku Způsob využití	Typ stavby Způsob využití	Zpús. určení výměr	Porovnání se stavem evidence právních vztahů				Označení dílu
							Díl přechází z pozemku označeného v		Číslo listu vlastnictví	Výměra dílu ha m2	
ha m2			ha m2				katastru nemovitostí	dřívější poz. evidenci			
1 37 64	travní p.	2098/10	12 79	travní p.		2	2098		10001	12 79	
		2098/11	13 01	travní p.		2	2098		10001	13 01	
		2098/12	12 96	travní p.		2	2098		10001	12 96	
		2098/13	14 64	travní p.		2	2098		10001	14 64	
		2098/14	12 11	travní p.		2	2098		10001	12 11	
		2098/15	12 41	travní p.		2	2098		10001	12 41	
		2098/16	14 33	travní p.		2	2098		10001	14 33	
		2098/17	14 26	travní p.		2	2098		10001	14 26	
		2098/18	13 89	travní p.		2	2098		10001	13 89	
15 63	ost. pl.	2091	32 87	ost. pl.		2	2091	2098	10001	15 63	celá díl a
	ost. kom.			ost. kom.							
			1 53 27								

Výkaz údajů o bonitovaných půdně ekologických jednotkách (BPEJ) k parcelám nového stavu								
Parcelní číslo podle			Výměra ha m2	BPEJ na dílu parcely	Parcelní číslo podle		Výměra ha m2	BPEJ na dílu parcely
katastru nemovitostí	zjednodušené evidence	Kód BPEJ			katastru nemovitostí	zjednodušené evidence		
2098/10		52911	12 79					
2098/11		52911	13 01					
2098/12		52911	12 96					
2098/13		52911	14 64					
2098/14		52911	12 11					
2098/15		52911	12 41					
2098/16		52911	14 33					
2098/17		52911	14 26					
2098/18		52911	13 89					

nebo scelovat pozemky lze jen na základě územního rozhodnutí, pokud podmínky pro ně nejsou stanoveny jiným rozhodnutím nebo opatřením.

<b>GEOMETRICKÝ PLÁN</b> Rozdělení pozemku GEODESY SERVICE spol. s r.o. Ostravská 767, 733 01 KARVINA 573 - 48 / 2008 Kutná Hora Kácov Kácov DKM	Náležitosti a přesnosti odpovídá právním předpisům. 	Katastrální úřad, katastrální pracoviště souhlasí s očíslováním parcel. 
	Geometrický plán ověřil úředně oprávněný zeměměřický inženýr: <b>ing. Kazimierz GAURA</b> Dne: 11.8.2008 Číslo: 326/2008	Souhlas katastrálního úřadu, katastrálního pracoviště potvrdil:  Dne: 22-08-2008 Číslo: 326/2008
Úředně oprávněný zeměměřický inženýr odpovídá za odbornou úroveň geometrického plánu, za dosažení předepsané přesnosti a za správnost a úplnost náležitostí podle právních vztahů	Jeden vprvopis geometrického plánu a předepsané přílohy jsou uloženy u katastrálního úřadu, katastrálního pracoviště.	

pl.mez.



Seznam souřadnic (S-JTSK)

bodu

Y	X	Poznámka
703556.46	1083311.71	pl.mez.
703568.55	1083343.93	pl.mez.
703581.19	1083376.95	pl.mez.
703597.44	1083419.72	pl.mez.
703571.61	1083434.46	pl.mez.
703551.90	1083393.98	pl.mez.
703536.41	1083362.44	pl.mez.
703523.29	1083411.01	pl.mez.
703544.02	1083447.51	pl.mez.
703546.92	1083449.07	pl.mez.
703515.99	1083468.98	pl.mez.
703536.75	1083455.67	pl.mez.
703537.01	1083451.87	pl.mez.
703517.28	1083417.13	pl.mez.
703487.94	1083435.53	pl.mez.
703463.95	1083403.97	pl.mez.

Seznam souřadnic (S-JTSK)

Číslo bodu	Y	X
17	703497.71	1083384.73
18	703502.06	1083382.23
19	703506.36	1083379.75
20	703509.08	1083384.51
21	703509.50	1083387.22
22	703502.53	1083391.19
23	703500.50	1083389.63
486-3029	703476.97	1083423.85
486-3083	703498.21	1083446.46
486-3137	703509.80	1083470.96
486-3821	703567.68	1083304.74
486-3919	703453.60	1083375.67
486-3960	703459.69	1083397.46
559-12	703486.83	1083355.01
559-22	703522.50	1083332.83

Poznámka	Y	X
pl.mez.	703497.71	1083384.73
pl.mez.	703502.06	1083382.23
pl.mez.	703506.36	1083379.75
pl.mez.	703509.08	1083384.51
pl.mez.	703509.50	1083387.22
pl.mez.	703502.53	1083391.19
pl.mez.	703500.50	1083389.63
pl.mez.	703476.97	1083423.85
pl.mez.	703498.21	1083446.46
pl.mez.	703509.80	1083470.96
pl.mez.	703567.68	1083304.74
pl.mez.	703453.60	1083375.67
pl.mez.	703459.69	1083397.46
pl.mez.	703486.83	1083355.01
pl.mez.	703522.50	1083332.83

