

# MĚSTYS KÁCOV

Městys Kácov  
Kácov 157  
285 09 Kácov  
okres Kutná Hora  
tel. 327 324 204  
fax 327 324 375  
e-mail: [oupodatelna@kacov.cz](mailto:oupodatelna@kacov.cz)

V Kácově dne 26.11.2008

## Věc: Zveřejnění záměru - nabídka k prodeji

Městys Kácov zveřejňuje svůj záměr a nabízí k prodeji pozemky

poz. č. 2098/10 o výměře 1279 m<sup>2</sup> - travní porost  
minimální cena podání za m<sup>2</sup> činí 300,00 Kč tj. 383 700,- Kč

poz. č. 2098/11 o výměře 1301 m<sup>2</sup> - travní porost  
minimální cena podání za m<sup>2</sup> činí 300,00 Kč tj. 390 300,- Kč

poz. č. 2098/12 o výměře 1296 m<sup>2</sup> - travní porost  
minimální cena podání za m<sup>2</sup> činí 300,00 Kč tj. 388 800,- Kč

poz. č. 2098/14 o výměře 1211 m<sup>2</sup> - travní porost  
minimální cena podání za m<sup>2</sup> činí 300,00 Kč tj. 363 300,- Kč

poz. č. 2098/15 o výměře 1241 m<sup>2</sup> - travní porost  
minimální cena podání za m<sup>2</sup> činí 300,00 Kč tj. 372 300,- Kč

poz. č. 2098/16 o výměře 1433 m<sup>2</sup> - travní porost  
minimální cena podání za m<sup>2</sup> činí 300,00 Kč tj. 429 900,- Kč

poz. č. 2098/17 o výměře 1426 m<sup>2</sup> - travní porost  
minimální cena podání za m<sup>2</sup> činí 300,00 Kč tj. 427 800,- Kč

poz. č. 2098/18 o výměře 1389 m<sup>2</sup> - travní porost  
minimální cena podání za m<sup>2</sup> činí 300,00 Kč tj. 416 700,- Kč

/pozemky v osadě Račíněves naproti hájovně/

To v k.ú. Kácov a obci Kácov, okr. Kutná Hora.

Jednotlivé nabídky zasílejte v zalepené obálce označené v levém horním rohu  
„ Koupě pozemku p.č. ....o výměře .....m<sup>2</sup> – osada Račíněves“ do 12.12.2008 do 12 hodin  
na adresu Úřadu městysu Kácov.

Bližší informace poskytne Úřad městysu Kácov. Mapa k nahlédnutí v kanceláři městysu.  
Úřad městysu si vyhrazuje nepřijmout žádnou nabídku.

Jaroslav Buchal  
starosta Městysu Kácov

MĚSTYS KÁCOV  
285 09 KÁCOV  
IČO: 002 36 144



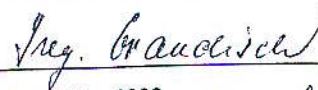
Vyvěšeno: 26.11. 2008  
Sejmuto :



VÝKAZ DOSAVADNÍHO A NOVEHO STAVU ÚDAJŮ KATASTRU NEMOVITOSTI														
Dosavadní stav			Nový stav								Porovnání se stavem evidence právních vztahů			
Označení pozemku parc. číslem	Výměra parcely		Označení pozemku parc. číslem	Výměra parcely		Druh pozemku	Způsob využití	Typ stavby	Způsob využití	Způsob určení výměr	Díl přechází z pozemku označeného v		Označení dílu	
	ha	m2		Způsob využití	ha						m2	Způsob využití		katastru nemovitostí
2098	1 37 64	travní p.	2098/10	12 79	travní p.					2	2098	10001	12 79	
			2098/11	13 01	travní p.					2	2098	10001	13 01	
			2098/12	12 96	travní p.					2	2098	10001	12 96	
			2098/13	14 64	travní p.					2	2098	10001	14 64	
			2098/14	12 11	travní p.					2	2098	10001	12 11	
			2098/15	12 41	travní p.					2	2098	10001	12 41	
			2098/16	14 33	travní p.					2	2098	10001	14 33	
			2098/17	14 26	travní p.					2	2098	10001	14 26	
			2098/18	13 89	travní p.					2	2098	10001	13 89	
2091	15 63	ost. pl.	2091	32 87	ost. pl.					2	2091	10001	15 63	celá díl a
		ost. kom.			ost. kom.						2098	10001	17 24	
													32 87	
	1 53 27			1 53 27										

Výkaz údajů o bonitovaných půdně ekologických jednotkách (BPEJ) k parcelám nového stavu											
Parcelní číslo podle		Kód BPEJ	Výměra		BPEJ na dílu parcely	Parcelní číslo podle		Kód BPEJ	Výměra		BPEJ na dílu parcely
katastru nemovitostí	zjednodušené evidence		ha	m2		katastru nemovitostí	zjednodušené evidence		ha	m2	
2098/10		52911	12	79							
2098/11		52911	13	01							
2098/12		52911	12	96							
2098/13		52911	14	64							
2098/14		52911	12	11							
2098/15		52911	12	41							
2098/16		52911	14	33							
2098/17		52911	14	26							
2098/18		52911	13	89							

Dělit nebo scelovat pozemky lze jen na základě územního rozhodnutí, pokud podmínky pro ně nejsou stanoveny jiným rozhodnutím nebo opatřením.

<b>GEOMETRICKÝ PLÁN</b> pro <i>Rozdělení pozemku</i>	Náležitostní a přesnosti odpovídá právním předpisům.		Katastrální úřad, katastrální pracoviště souhlasí s očíslováním parcel.	
	Zhotovil: <b>GEODESY SERVICE spol. s r.o.</b>			
	IČO: 42 86 46 82 Ostravská 767, 733 01 KARVINÁ			
	Číslo plánu: <b>573 - 48 / 2008</b>			
	Okres: <b>Kutná Hora</b>			
Obec: <b>Kácov</b>	Geometrický plán ověřil úředně oprávněný zeměměřičský inženýr:  <b>ing. Kazimierz GAURA</b>	Souhlas katastrálního úřadu, katastrálního pracoviště potvrdil:		
Kat. území: <b>Kácov</b>		 Dne: <b>22-08-2008</b> Číslo: <i>326/2008</i>		
Mapový list: <b>DKM</b>				
Kód způsobu určení výměr je určen podle § 77 odst. 2 vyhlášky č. 26/2007 Sb.		Dne: <b>11.8.2008</b> Číslo: <i>326/2008</i>	Jeden vpravo geometrického plánu a předepsané přílohy jsou uloženy u katastrálního úřadu, katastrálního pracoviště.	
Dosavadním vlastníkům pozemků byla poskytnuta možnost seznámit se v terénu s průběhem navrhovaných nových hranic, které byly označeny předepsaným způsobem:  <i>pl.mez.</i>		Úředně oprávněný zeměměřičský inženýr odpovídá za odbornou úroveň geometrického plánu, za dosažení předepsané přesnosti a za správnost a úplnost náležitostí podle právních vztahů		

Seznam souřadnic (S-JTSK)

Seznam souřadnic (S-JTSK)

Číslo bodu	Y	X	Poznámka	Číslo bodu	Y	X	Poznámka
1	703556.46	1083311.71	pl.mez.	17	703497.71	1083384.73	pl.mez.
2	703568.55	1083343.93	pl.mez.	18	703502.06	1083382.23	pl.mez.
3	703581.19	1083376.95	pl.mez.	19	703506.36	1083379.75	pl.mez.
4	703597.44	1083419.72	pl.mez.	20	703509.08	1083384.51	pl.mez.
5	703571.61	1083434.46	pl.mez.	21	703509.50	1083387.22	pl.mez.
6	703551.90	1083393.98	pl.mez.	22	703502.53	1083391.19	pl.mez.
7	703536.41	1083362.44	pl.mez.	23	703500.50	1083389.63	pl.mez.
8	703523.29	1083411.01	pl.mez.	486-3029	703476.97	1083423.85	pl.mez.
9	703544.02	1083447.51	pl.mez.	486-3083	703498.21	1083446.46	pl.mez.
10	703546.92	1083449.07	pl.mez.	486-3137	703509.80	1083470.96	pl.mez.
11	703515.99	1083468.98	pl.mez.	486-3821	703567.68	1083304.74	pl.mez.
12	703536.75	1083455.67	pl.mez.	486-3919	703453.60	1083375.67	pl.mez.
13	703537.01	1083451.87	pl.mez.	486-3960	703459.69	1083397.46	pl.mez.
14	703517.28	1083417.13	pl.mez.	559-12	703486.83	1083355.01	pl.mez.
15	703487.94	1083435.53	pl.mez.	559-22	703522.50	1083332.83	pl.mez.
16	703463.95	1083403.97	pl.mez.				

