



LEGENDA:

- hranice řešeného území
- Stávající stav**
 - vrstevnice
 - stávající zástavba
 - parcelace
 - soukromá zeleň
 - přírodní zeleň
 - Vzdušný prostor pro letání v malých a přizemních výškách - ochranné pásmo letiště Čáslav (vymezené území - celé správní území)
 - obšlužné komunikace
 - komunikace II., a III., třídy
 - autobusová zastávka
- Návrh**
 - parcelace
 - hranice zastavitelnosti
 - bydlení - solitérní rodinné domy
 - bydlení - dvojdomy, řadové domy - (nové parcely č.: 65,66,67,68,69,70,90,91,92,93,94,95,96,97)
 - bytové domy, viladomy - (nové parcely č.: 87,89)
 - veřejná zeleň a veřejná prostranství
 - komunikace typ C - sběrná
 - komunikace typ C - obslužná
 - komunikace typ D - zklidněná
 - 23 číslo pozemku
 - 1231 výměra pozemku

TECHNICKÁ INFRASTRUKTURA

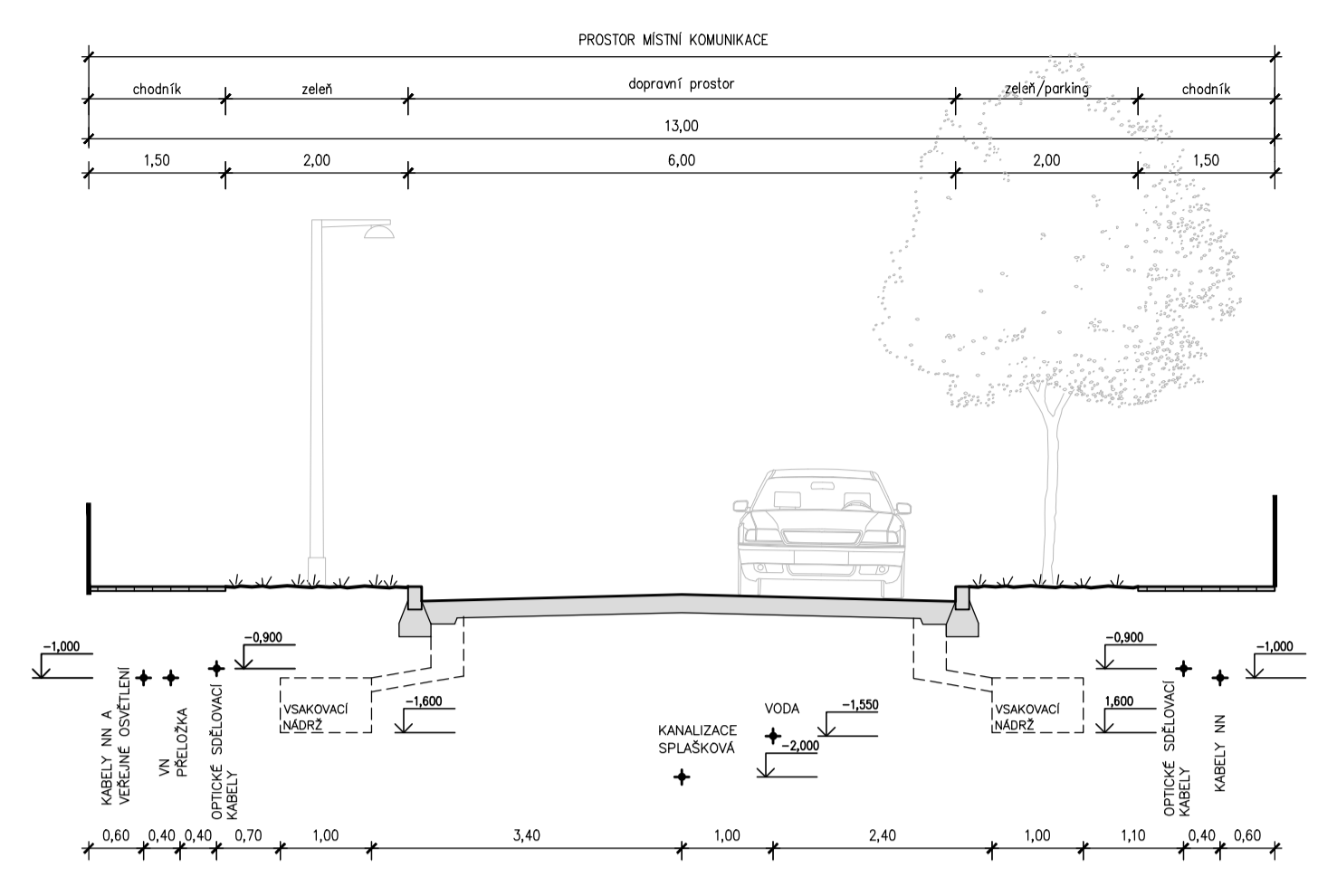
- Voda**
- stav návrh
 - Pitná voda rozvody
 - napojovací bod
- Kanalizace**
- Kanalizace splašková gravitační
 - Kanalizace výtlač
 - ČS - Čerpací stanice
 - napojovací bod
- Elektrická energie**
- Nadzemní vedení el. energie VN 22 KV
 - Podzemní vedení el. energie VN 22 KV
 - Rušené nadzemní vedení el. energie VN 22 KV
 - podzemní vedení NN
 - optický sdělovací kabel
 - Trafostanice

Pozn.: Severní napojení na síť VN 22 kV viz výkres č. 02

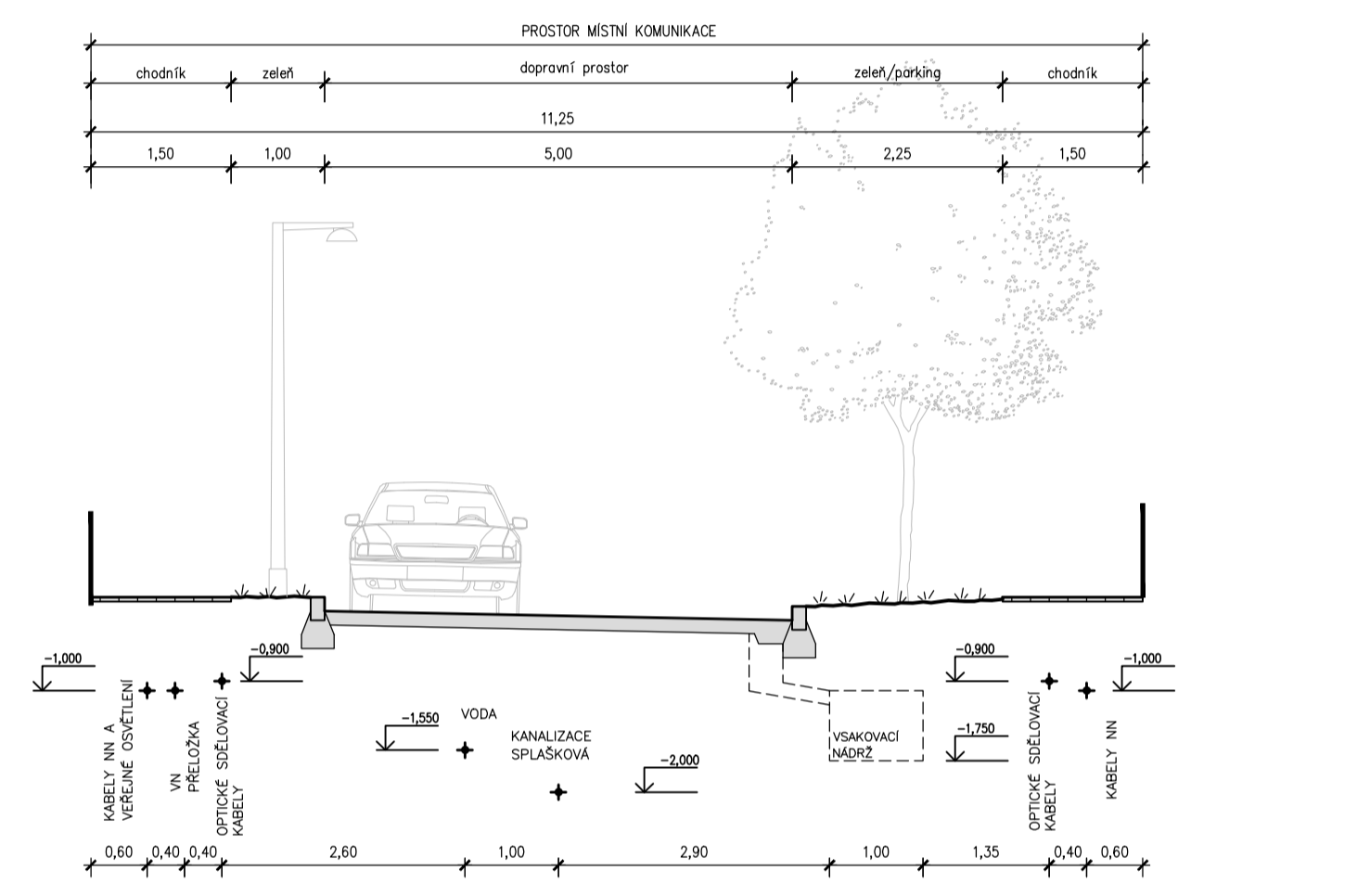
PŘEHLED VYUŽITÍ PLOCH	m ²	%
TYP PLOCHY	130 564	78
PLOCHY PARCEL	30 317	18
PLOCHY VEŘEJNÉ ZELENĚ	6 640	4
CELKEM	167 521	100

UPOZORNĚNÍ:
Před zahájením projektčních a realizačních prací v plochách ÚS 3 je nutné provést přesné geodetické, polohopisné a výškopisné zaměření území a všechny údaje z této situace uvést do souladu se skutečností.

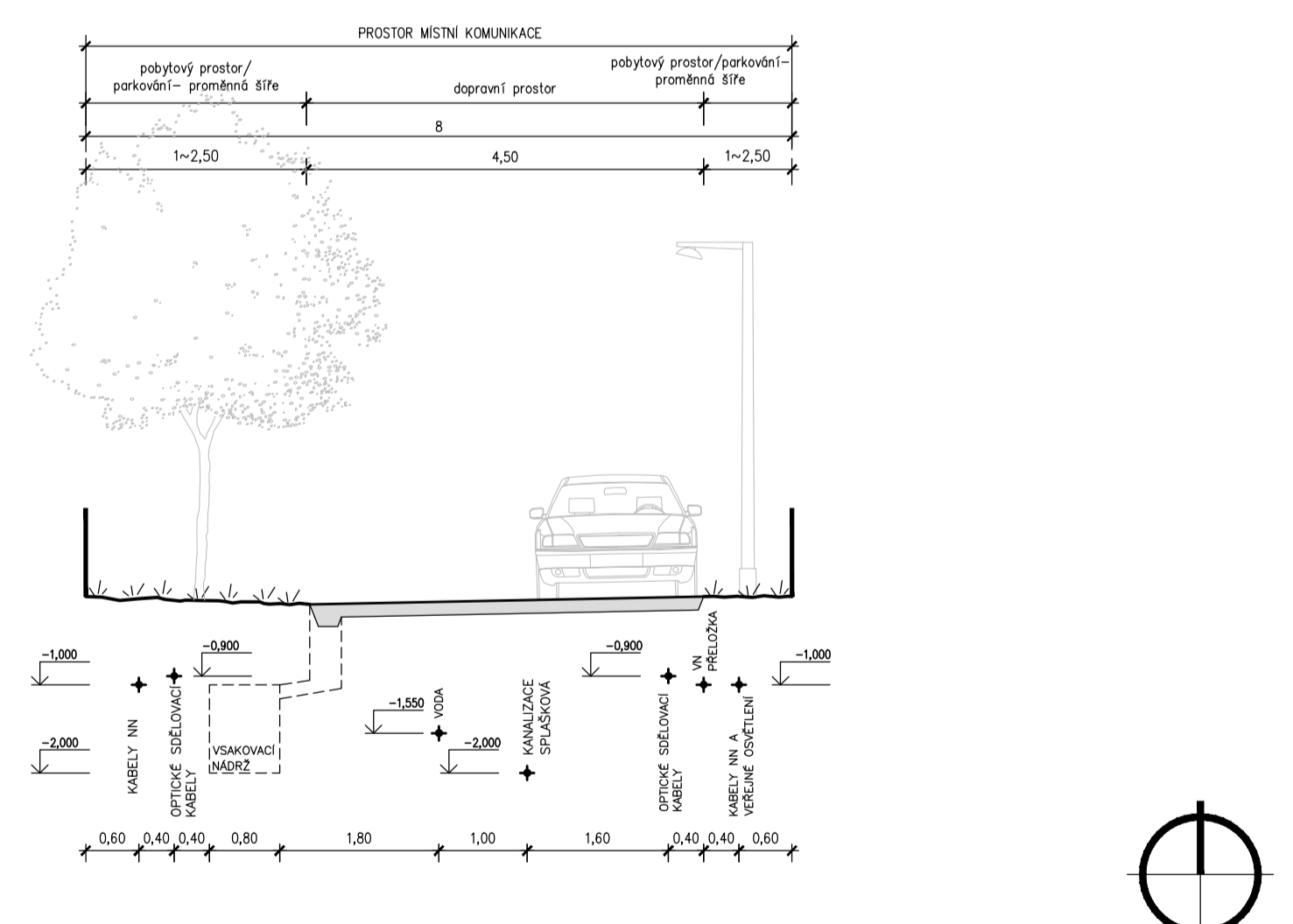
PROFIL P1 - KOMUNIKACE TYP C - SBĚRNÁ M 1:75



PROFIL P2 - KOMUNIKACE TYP C - OBSLUŽNÁ M 1:75



PROFIL P3 - KOMUNIKACE TYP D - ZKLIDNĚNÁ (obytná zóna) M 1:75



REVIZE R1

OBJEDNATEL	Městys Káčov, Jirsíkova 157, 285 09 Káčov			
POŘIZOVATEL	MÚ Kutná Hora, Havlíčkovo náměstí 552, 289 01 Kutná hora			
STAVBA	ÚZEMNÍ STUDIE PLOCH US 3 - FARÁŘSTVÍ			
OBJEKT	MÍSTO	K.ú. Káčov	STUPEŇ	Územní studie
	KRAJ	Středočeský	ZAK. ČÍSLO	2014-016
ZPRACOVATEL			Osadní 10, 170 00 Praha 7 tel. 773 656 275, fax 220400450 e-mail: projekce@chspraha.cz	
	VED. PROJ.	Ing. arch. Sita	OBSAH	KOORDINAČNÍ SITUACE
PROJEKTANT	Ing. arch. Procházka			
PROFESE	Územní plánování			
DATUM	05/2015	PARÉ	REVIZE	ČÍSLO VÝKRESU
MĚŘÍTKO	1:1000, 1:75		R1	05