


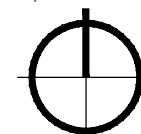
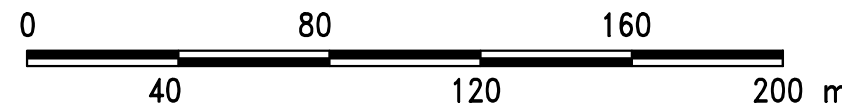



LEGENDA návrh:

-  Hranice katastrálního území
-  Hranice řešeného území
-  návrh parcelace



AKCE	<h2>Územní studie Kácov - Zliv</h2>				
	STUPEŇ	Územní studie			
	POŘIZOVATEL	Obec Kácov	OKRES	KUTNÁ HORA	ČÍSLO VÝKRESU
	OBJEDNATEL	Sázava Parkland a.s.	ZAK. ČÍSLO	2016-032	6
ZPRACOVATEL	 C.H.S. Praha s.r.o. PROJEKČNÍ A INŽENÝRSKÁ SPOLEČNOST		Osadní 12, 170 00 Praha 7 tel. 773656275, fax 220510048 e-mail: projekce@chspraha.cz		
	VED.PROJEKTU	Ing.arch. SIXTA	<h3>ZÁKRES DO KATASTRÁLNÍ MAPY</h3>		
	PROJEKTANT	Ing. arch. Procházka			
	DATUM	10/2016			
MĚŘITKO	1: 2000				