



# M Ě S T Y S K Á C O V

Jirsíkova 157  
285 09 Kácov  
[www.kacov.cz](http://www.kacov.cz)  
IČ: 00236144

Tel: 327 324 204  
Mob: 603 278 796  
[oupodatelna@kacov.cz](mailto:oupodatelna@kacov.cz)  
DIČ: CZ00236144

č.j. 344/2011

V Kácově dne 18.4.2011

Městys Kácov tímto v souladu s § 39 odst. 1 zákona č. 128/2000 Sb., o obcích (obecní zřízení), ve znění pozdějších předpisů a na základě rozhodnutí zastupitelstva Městysu Kácov ze dne 24.3.2011

## **zveřejňuje záměr a nabízí k prodeji pozemek**

poz. č. 2198/1 o výměře 1057 - ostatní plocha  
minimální cena podání za m<sup>2</sup> činí 120,- Kč tj. 126 840,- Kč

To v k.ú. Kácov, okr. Kutná Hora.

Nabídku zasílejte v zalepené obálce označené v levém horním rohu „Koupe pozemku p.č.2198/1 o výměře 1057 m<sup>2</sup> – Kácov“ do 4.5.2011 na adresu Úřadu městysu Kácov.

Bližší informace poskytne Úřad městysu Kácov. Mapa k nahlédnutí v kanceláři městysu. Úřad městysu si vyhrazuje nepřijmout žádnou nabídku.

**M Ě S T Y S K Á C O V**  
285 09 Kácov 157  
IČ: 00 236 144  
DIČ: CZ00236144

Mgr. Soňa Křenová  
starostka Městysu Kácov

Vyvěšeno: 18.4.2011



ÚŘAD MĚSTYSU KÁCOV  
285 09 KÁCOV  
okres Kutná Hora

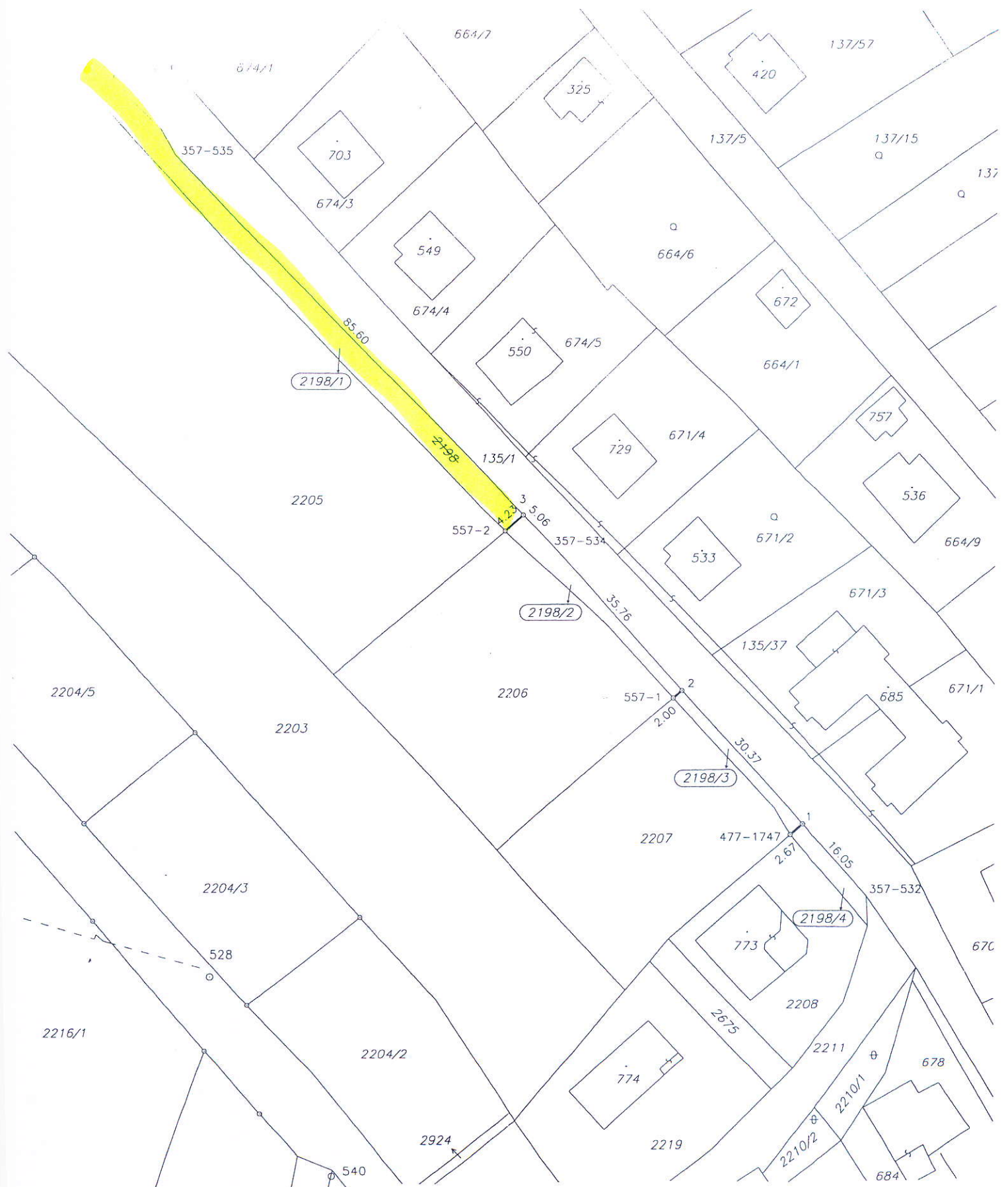
Sejmuto :

**ŮKAZ DOSAVADNÍHO A NOVÉHO STAVU ÚDAJŮ KATASTRU NEMOVITOSTI**

Dosavadní stav		Nový stav									
Výměra parcely ha m2	Druh pozemku Způsob využití	Označení pozemku parc. číslem	Výměra parcely ha m2	Druh pozemku Způsob využití	Typ stavby Způsob využití	Způs. určení výměr	Porovnání se stavem evidence právních vztahů				
							Díl přechází z pozemku označeného v katastru nemovitostí	dřívější poz. evidenci	Číslo listu vlastnictví	Výměra dílu ha m2	Označení dílu
12 81	ostat. pl.	2198/1	10 57	ostat. pl.		2	2198		10001	10 57	
	ostat. komunikace			ostat. komunikace							
				ostat. pl.							
				ostat. komunikace							
				ostat. pl.							
		2198/2	1 12	ostat. komunikace		2	2198		10001	1 12	
		2198/3	60	ostat. komunikace		2	2198		10001	60	
		2198/4	52	ostat. komunikace		2	2198		10001	52	
12 81			12 81								

at pozemky lze jen na základě územního rozhodnutí, pokud podmínky pro ně nejsou stanoveny jiným rozhodnutím nebo opatřením.

<p><b>RICKÝ PLÁN</b> vzdělení pozemku</p> <p>Geodesy service Karviná spol. s r.o. Ostravská 767, 733 01 KARVINÁ 646 - 2 / 2011 Kutná Hora Kácov Kácov DKM</p> <p>výměr je určen podle § 77 odst. 2 Sb.</p> <p>1 pozemků byla poskytnuta možnost srůběhem navrhovaných nových hranic, depsaným způsobem:</p> <p>z.</p>	<p>Náležitosti a přesnosti odpovídá právním předpisům.</p> 	<p>Katastrální úřad, katastrální pracoviště souhlasí s očíslováním parcel.</p> 
	<p>Geometrický plán ověri úředně oprávněný zeměměřický inženýr :</p> <p><b>Ing. Miroslav Žilík</b></p> <p>Dne : 17.1.2011 Číslo : 6 / 2011</p> <p>Úředně oprávněný zeměměřický inženýr odpovídá za odbornou úroveň geometrického plánu, za dosažení předepsané přesnosti a za správnost a úplnost náležitostí podle právních vztahů</p>	<p>Souhlas katastrálního úřadu, katastrálního pracoviště potvrdil:</p> <p><b>Ladislav Grandisch</b></p> <p>Dne : 28 -01- 2011 Číslo : 17 / 2011</p> <p>Jeden vprvopis geometrického plánu a předepsané přílohy jsou uloženy u katastrálního úřadu, katastrálního pracoviště.</p>



Seznam souřadnic (S-JTSK)

Číslo bodu	Souřadnice pro zápis do KN			Souřadnice určené měřením		
	Y	X	Kód kvality	Y	X	Poznámka
1	704328.27	1082692.47	3			pl. mez.
2	704348.47	1082669.78	3			pl. mez.
3	704375.68	1082639.56	3			pl. mez.
357-532	704317.59	1082704.47	3			dočasně-dř.kolík
357-534	704372.25	1082643.08	3			dočasně-dř.kolík
357-535	704435.44	1082578.07	3			dočasně-dř.kolík
477-1747	704330.31	1082694.20	3			pl. mez.
557-1	704349.99	1082671.08	3			zab.tr.
557-2	704379.00	1082642.19	3			zab.tr.