



# M Ě S T Y S K Á C O V

Jirsíkova 157  
285 09 Kácov  
[www.kacov.cz](http://www.kacov.cz)  
IČ: 00236144

Tel: 327 324 204  
Mob: 603 278 796  
[oupodatelna@kacov.cz](mailto:oupodatelna@kacov.cz)  
DIČ: CZ00236144

č.j. 343/2011

V Kácově dne 18.4.2011

Městys Kácov tímto v souladu s § 39 odst. 1 zákona č. 128/2000 Sb., o obcích (obecní zřízení), ve znění pozdějších předpisů a na základě rozhodnutí zastupitelstva Městysu Kácov ze dne 24.3.2011

## **zveřejňuje záměr a nabízí k prodeji pozemek**

poz. č. 2577/2 o výměře 85 m<sup>2</sup> - ostatní plocha  
minimální cena podání za m<sup>2</sup> činí 120,- Kč tj. 10 200,- Kč

To v k.ú. Kácov, okr. Kutná Hora.

Nabídku zasílejte v zalepené obálce označené v levém horním rohu „Koupě pozemku p.č.2577/2 o výměře 85 m<sup>2</sup> – Kácov“ do 4.5.2011 na adresu Úřadu městysu Kácov.

Bližší informace poskytne Úřad městysu Kácov. Mapa k nahlédnutí v kanceláři městysu. Úřad městysu si vyhrazuje nepřijmout žádnou nabídku.

**MĚSTYS KÁCOV**  
285 09 Kácov 157  
IČ: 00 236 144  
DIČ: CZ00236144

Mgr. Soňa Křenová  
starostka Městysu Kácov

Vyvěšeno: 18.4.2011



ÚŘAD MĚSTYSU KÁCOV  
285 09 KÁCOV  
okres Kutná Hora

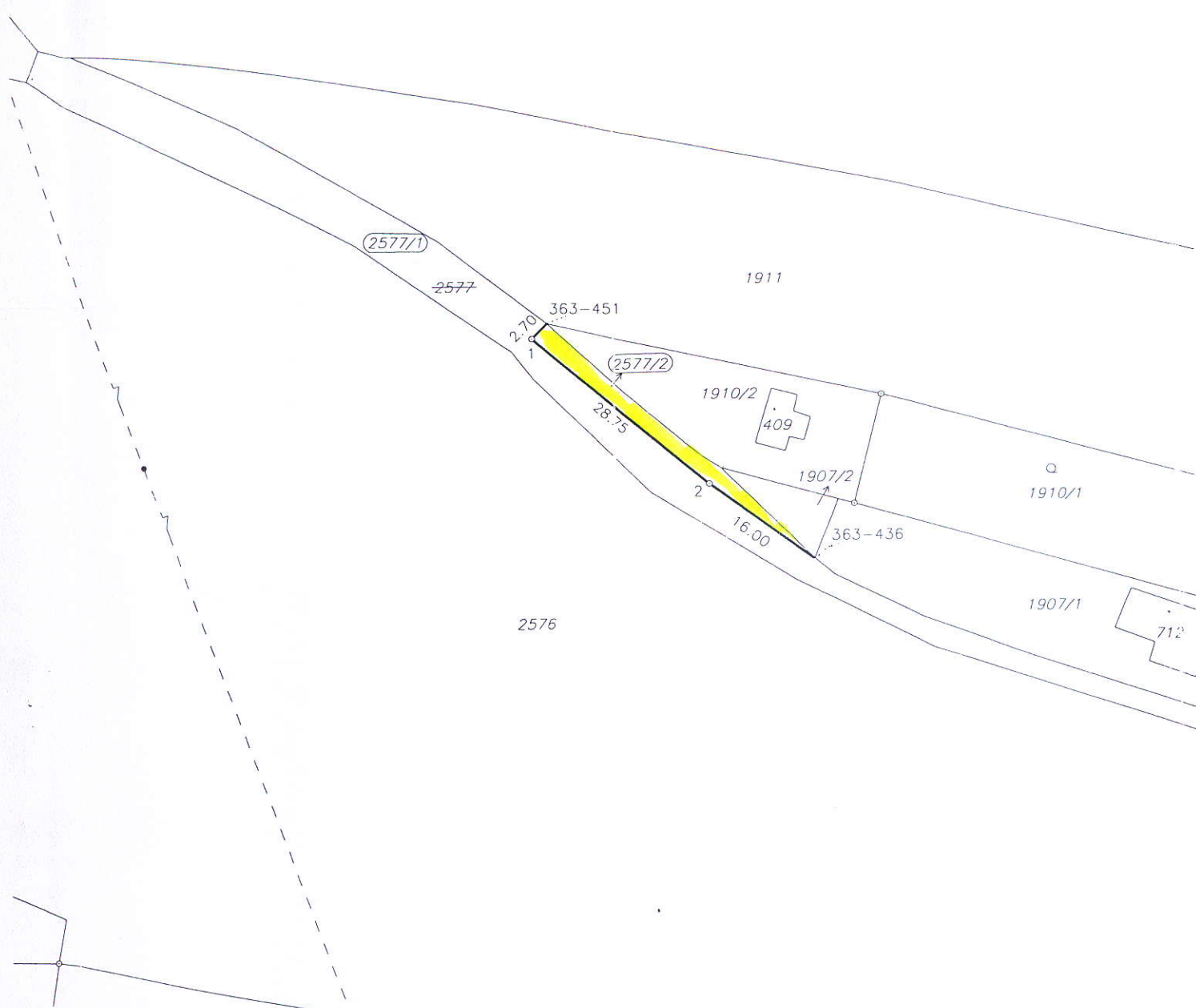
Sejmuto :

## VÝKAZ DOSAVADNIHO A NOVÉHO STAVU ÚDAJŮ KATASTRU NEMOVITOSTÍ

Dosavadní stav			Nový stav					Porovnání se stavem evidence právních vztahů					
Označení pozemku parc. číslem	Výměra parcely ha m2	Druh pozemku	Označení pozemku parc. číslem	Výměra parcely ha m2	Druh pozemku	Typ stavby	Způsob určení výměr	Díl přechází z pozemku označeného v		Číslo listu vlastnictví	Výměra dílu		Označení dílu
		Způsob využití			Způsob využití			katastru nemovitosti	dřívější poz. evidenci		ha	m2	
2577	9 63	ostat. pl.	2577/1	8 78	ostat. pl.			2	2577	10001	8 78		
		ostat. komunikace			ostat. komunikace								
			2577/2	85	ostat. pl.						ostat. komunikace	2	
	9 63			9 63									

Dělit nebo scelovat pozemky lze jen na základě územního rozhodnutí, pokud podmínky pro ně nejsou stanoveny jiným rozhodnutím nebo opatřením.

<p><b>GEOMETRICKÝ PLÁN</b> pro <i>Rozdělení pozemku</i></p>	<p>Náležitosti a přesnosti odpovídá právním předpisům.</p> 	<p>Katastrální úřad, katastrální pracoviště souhlasí s očíslováním parcel.</p> 
<p>Zhotovil: <b>Geodesy service Karviná spol. s r.o.</b> IČ: 42 86 46 82 Ostravská 767, 733 01 KARVINÁ Číslo plánu: <b>627 - 27 / 2010</b> Okres: <b>Kutná Hora</b> Obec: <b>Kácov</b> Kat. území: <b>Kácov</b> Mapový list: <b>DKM</b></p>	<p>Geometrický plán overil úředně oprávněný zeměměřický inženýr:</p> <p style="text-align: center;"><b>Ing. Miroslav Žilík</b></p> <p>Dne: 25.6.2010 Číslo: 189 / 2010</p>	<p>Souhlas katastrálního úřadu, katastrálního pracoviště potvrzil:</p> <p style="text-align: center;"><b>Ladislav Grandisc</b></p> <p>Dne: 14 -07- 2010 Číslo: 657/2010</p>
<p>Kód způsobu určení výměr je určen podle § 77 odst. 2 vyhlášky č. 26/2007 Sb.</p> <p>Dosavadním vlastníkům pozemků byla poskytnuta možnost seznámit se v terénu s průběhem navrhovaných nových hranic, které byly označeny předepsaným způsobem:</p> <p style="text-align: center;"><i>pl.mez., sl.pl.</i></p>	<p>Úředně oprávněný zeměměřický inženýr odpovídá za odbornou úroveň geometrického plánu, za dosažení předepsané přesnosti a za správnost a úplnost náležitostí podle právních vztahů</p>	<p>Jeden vpravo geometrického plánu a předepsané přílohy jsou uloženy u katastrálního úřadu, katastrálního pracoviště.</p>



Seznam souřadnic ( S-JTSK )

Číslo bodu	Souřadnice pro zápis do KN			Souřadnice určené měřením		
	Y	X	Kód kvality	Y	X	Poznámka
1	704725.27	1083832.30	3			pl.mez.
2	704703.34	1083850.96	3			pl.mez.
363-436	704690.54	1083860.54	3			sl.pl.
363-451	704723.30	1083830.37	3			sl.pl.