

MĚSTYS KÁCOV

Jirsíkova 157
285 09 Kácov
www.kacov.cz
IČ: 00236144

Tel: 327 324 204
Mob: 603 278 796
oupodatelna@kacov.cz
DIČ: CZ00236144

č.j. 409/2012

V Kácově dne 27.4.2012

Městys Kácov tímto v souladu s § 39 odst. 1 zákona č. 128/2000 Sb., o obcích (obecní zřízení), ve znění pozdějších předpisů a na základě rozhodnutí zastupitelstva Městysu Kácov ze dne 26.4.2012

zveřejňuje záměr a nabízí k prodeji pozemek

poz. č. 1970/2 o výměře 75 m² - ostatní plocha
minimální cena podání za m² činí 20,- Kč tj. 1.500,- Kč

To v k.ú. Kácov, okr. Kutná Hora.

Nabídku zasílejte v zalepené obálce označené v levém horním rohu „Koupě pozemku p.č. 1970/2 o výměře 75m² – osada Račíněves“ do 15.5.2012 na adresu Městysu Kácov.

Bližší informace poskytne Městys Kácov. Mapa k nahlédnutí v kanceláři městysu.

Městys si vyhrazuje nepřijmout žádnou nabídku.

MĚSTYS KÁCOV
285 09 Kácov 157
IČ: 00 236 144
DIČ: CZ00236144

Jaroslav Koubek
místostarosta Městysu Kácov

Vyvěšeno: 27.4.2012



ÚŘAD MĚSTYSU KÁCOV
285 09 KÁCOV
okres Kutná Hora

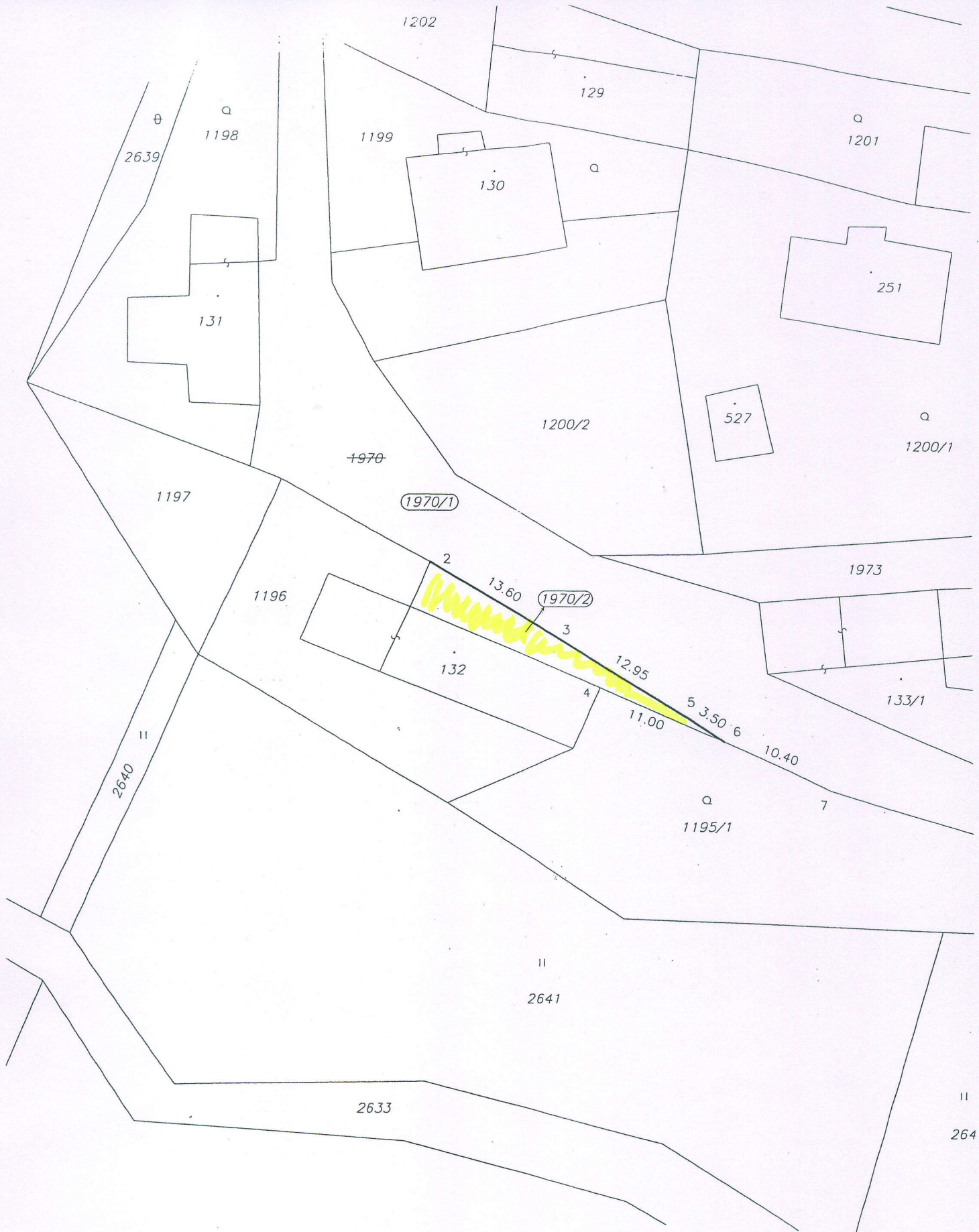
Sejmuto :

VÝKAZ DOSAVADNIHO A NOVÉHO STAVU ÚDAJŮ KATASTRU NEMOVITOSTI

Dosavadní stav			Nový stav			Porovnání se stavem evidence právních vztahů					
Označení pozemku parc. číslem	Výměra parcely		Označení pozemku parc. číslem	Výměra parcely		Druh pozemku Způsob využití	Typ stavby Způsob využití	Zpús. určení výměr	Díl přechází z pozemku označeného v		Označení dílu
	ha	m2		ha	m2				katastru nemovitosti	dřívější poz. evidenci	
1970	29 53	ostat. pl.	1970/1	28 78	ostat. pl.	ostat. komunikace		0	1970	10001	28 78
		ostat. komunikace			ostat. pl.						
					ostat. komunikace						
			1970/2	75			0	1970	10001	75	
	29 53			29 53							

Dělit nebo scelovat pozemky lze jen na základě územního rozhodnutí, pokud podmínky pro ně nejsou stanoveny jiným rozhodnutím nebo opatřením.

<p>GEOMETRICKÝ PLÁN pro <i>Rozdělení pozemku</i></p>	<p>Náležitosti a přesnosti odpovídá právním předpisům.</p> 	<p>Katastrální úřad, katastrální pracoviště souhlasí s očíslováním parcel.</p> 
<p>Zhotovil: Geodesy service Karviná spol. s r.o. IČ: 42 86 46 82 Ostravská 767, 733 01 KARVINÁ Číslo plánu: 691 - 5 / 2012 Okres: Kutná Hora Obec: Kácov Kat. území: Kácov</p>	<p>Geometrický plán ověřil úředně oprávněný zeměměřičský inženýr: Ing. Miroslav Žilík</p> <p>Dne: 13.3.2012 Číslo: 41 / 2012</p> <p>Úředně oprávněný zeměměřičský inženýr odpovídá za odbornou úroveň geometrického plánu, za dosažení předepsané přesnosti a za správnost a úplnost náležitostí podle právních vztahů</p>	<p>Souhlas katastrálního úřadu, katastrálního pracoviště potvrdil: Ladislav Grandisch</p> <p>Dne: 26 -03- 2012 Číslo: 467 / 2012</p> <p>Jeden výtisk geometrického plánu a předepsané přílohy jsou uloženy u katastrálního úřadu, katastrálního pracoviště.</p>
<p>Mapový list: GUST2880,V.S.IX-20-10 Kód způsobu určení výměr je určen podle § 77 odst. 2 vyhlášky č. 26/2007 Sb. Dosavadním vlastníkům pozemků byla poskytnuta možnost seznámit se v terénu s průběhem navrhovaných nových hranic, které byly označeny předepsaným způsobem <i>sl.pl., roh bet.sl.pl.</i></p>		



Seznam souřadnic (S-JTSK)

Číslo bodu	Souřadnice pro zápis do KN			Souřadnice určené měřením		
	Y	X	Kód kvality	Y	X	Poznámka
2	704106.53	1083477.33	8			roh bet.sl
3	704094.88	1083484.34	3			roh bet.sl
4	704091.29	1083489.27	8			roh zdi
5	704083.95	1083491.25	3			roh bet.sl
6	704081.09	1083493.19	8			sl.pl.
7	704071.37	1083496.92	8			sl.pl.