

MĚSTYS KÁCOV

Jirsíkova 157
285 09 Kácov
www.kacov.cz
IČ: 00236144

Tel: 327 324 204
Mob: 603 278 796
oupodatelna@kacov.cz
DIČ: CZ00236144

č.j. 991/2012

V Kácově dne 9.11.2012

Městys Kácov tímto v souladu s § 39 odst. 1 zákona č. 128/2000 Sb., o obcích (obecní zřízení), ve znění pozdějších předpisů a na základě rozhodnutí zastupitelstva Městysu Kácov ze dne 21.9.2012

zveřejňuje záměr a nabízí k prodeji pozemek

poz.č. 34/5 o výměře 21 m² - ostatní plocha
minimální cena podání za m² činí 60,- Kč tj. 1260,- Kč

/pozemek v Podskalí/

To v k.ú. Kácov, okr. Kutná Hora.

Nabídku zasílejte v zalepené obálce označené v levém horním rohu „Koupě pozemku p.č. 34/5 o výměře 21 m² v k.ú. Kácov“ do 27.11. 2012 na adresu Městysu Kácov.

Bližší informace poskytne Městys Kácov. Mapa k nahlédnutí v kanceláři městysu. Městys si vyhrazuje nepřijmout žádnou nabídku.

MĚSTYS KÁCOV
285 09 Kácov 157
IČ: 00 236 144
DIČ: CZ00236144


Mgr. Soňa Křenová
starostka Městysu Kácov

Vyvěšeno: 9.11.2012



Sejmuto : 27.11.2012

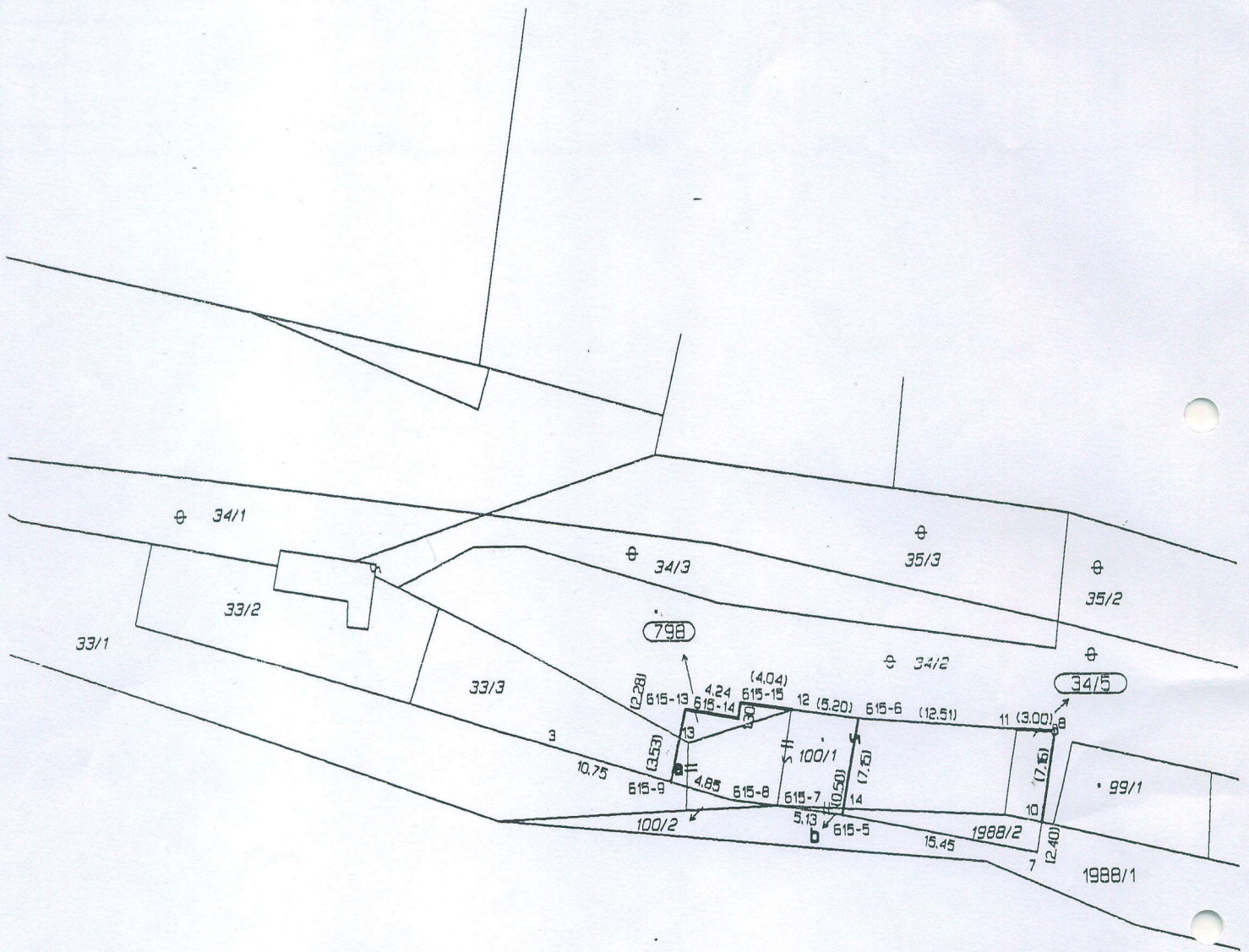
ÚŘAD MĚSTYSU KÁCOV
285 09 KÁCOV
okres Kutná Hora

VÝKAZ DOSAVADNÍHO A NOVÉHO STAVU ÚDAJŮ KATASTRU NEMOVITOSTÍ

Dosavadní stav				Nový stav										
Označení pozemku parc. číslem	Výměra parcely		Druh pozemku Způsob využití	Označení pozemku parc. číslem	Výměra parcely		Druh pozemku Způsob využití	Typ stavby Způsob využití	Způsob určení výměr	Porovnání se stavem evidence právních vztahů				
	ha	m ²			ha	m ²				Díl přechází z pozemku označeného v katastru nemovitostí	dřívejší poz. evidenci	Číslo listu vlastnictví	Výměra dílu	
		ha	m ²			ha	m ²			ha	m ²			
33/3	1	36	ostat. pl. neplodná půda	33/3	1	32	ostat. pl. neplodná půda		1	33/3	10139	1	32	
34/2	11	20	ostat. pl. neplodná půda	34/2	10	89	ostat. pl. neplodná půda		0	34/2	10001	10	89	
				34/5		21	ostat. pl. neplodná půda		0	34/2	10001		21	
st.100/1	1	65	zast. pl.	st.798	1	10	zast. pl.	č.p.89 rod.dům	0	34/2	10001		10	
				st.100/1	1	70	zast. pl.	č.p.89 rod.dům	0	33/3	10139		4	a
										st.100/1	10177	1	65	celá
										1988/2	10177	1	1	b
												1	70	
1988/2		10	ostat. pl. ostatní komunikace	1988/2		9	ostat. pl. ostatní komunikace		0	1988/2	10177		9	
	14	31			14	31								

Dělit nebo scelovat pozemky lze jen na základě územního rozhodnutí, pokud podmínky pro ně nejsou stanoveny jiným rozhodnutím nebo opatřením.

<h2>GEOMETRICKÝ PLÁN</h2> <p>pro vyznačení změny vnějšího obvodu budovy, rozdělení pozemku</p>	Náležitostmi a přesností odpovídá právním předpisům.	Katastrální úřad, katastrální pracoviště souhlasí s očíslováním parcel.
		
Vyhotovil: Lenka Hudcová-geodetická kancelář R. Těsnohlídka 1556 286 01 Čáslav	Geometrický plán ověřil úředně oprávněný zeměměřický inženýr:	Souhlas katastrálního úřadu, katastrálního pracoviště potvrdil:
Číslo plánu: 616-28/2010	Ing. Šauli	Ing. Grandisch
Okres: Kutná Hora	Dne 6.5.2010 Číslo 491/10	Dne 21-05-2010 Číslo 476/2010
Obec: Kácov	Úředně oprávněný zeměměřický inženýr odpovídá za odbornou úroveň geometrického plánu, za dosažení předepsané přesnosti a za správnost a úplnost náležitostí podle právních předpisů.	Jeden výtisk geometrického plánu a předepsané přílohy jsou uloženy u katastrálního úřadu, katastrálního pracoviště.
Katastrální území: Kácov		
Mapový list: VS IX-20-10		
Kód způsobu určení výměr je určen podle §77 odst. 2 vyhlášky č. 28/2007 Sb.		
Dosavadním vlastníkem pozemků byla poskytnuta možnost seznámit se v terénu a průběhem navrhovaných nových hranic, které byly označeny předepsaným způsobem:		
zed'		



Seznam souřadnic (S-JTSK)
 Číslo bodu Souřadnice pro zápis do KN
 Y X Kód kv. Poznámka

615-5	704408.74	1082993.93	8
615-6	704407.46	1082986.39	8
615-7	704413.83	1082993.17	8
615-8	704417.48	1082992.70	8
615-9	704422.13	1082991.32	8
615-13	704420.96	1082985.63	3
615-14	704416.79	1082985.34	3
615-15	704416.61	1082985.11	3
3	704432.58	1082988.13	8
7	704393.46	1082997.04	8
8	704392.00	1082987.59	3
10	704393.09	1082994.67	8
11	704394.99	1082987.36	8
12	704412.61	1082985.67	8
13	704421.42	1082987.86	8
14	704408.66	1082993.44	8